







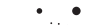







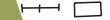




Ulriksbergsskolan

Skala 1:1500
Ekvidistans 1 m

TECKENFÖRKLARING

	Asfalt / Grus
	Öppet lättlöpt område
	Öppen område med högt gräs
	Område med sand
	Tomtmark
	Plantering
	Högt staket
	Lågt staket
	Byggnad / Skärmtak
	Passerbar brant
	Sten / Stor sten
	Stenig mark
	Begränsningslinje, exakt / tydlig
	Höjdkurvor
	Hjälpkurva
	Lite höjd
	Framträdande stort träd
	Framträdande buske eller litet träd
	Lykstolpe
	Skylt
	Lekredskap



Upphovsrätt: Växjö OK
Grundmaterial: Växjö kommun
Fältarbete och digitalisering: Lars G Skoog & Henrik Eklund

Programvara: OCAD 9
Utgiven: 2001
Reviderad: 2021-11-26

